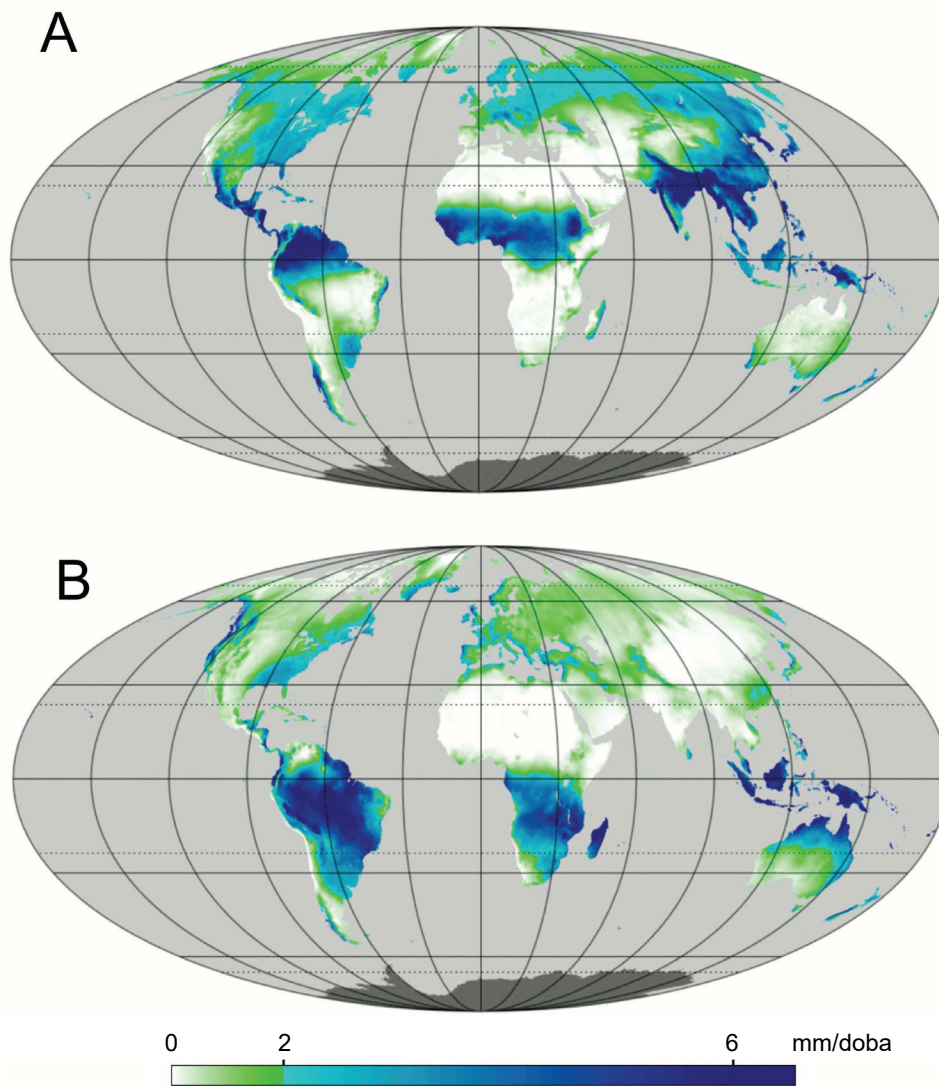


skala 1:50 000      poziomice co 10 m

- |  |   |   |
|--|---|---|
| <ul style="list-style-type: none"> <li>las; teren zabudowany; przemysłowy</li> <li>cementarz; katolicki, prawosławny; wielowyznaniowy</li> <li>droga asfaltowa;</li> <li>przystanek autobusowy; most</li> <li>droga: szutrowa, utwardzona; zakaz wjazdu</li> <li>inna droga: ścieżka; przecinka</li> <li>budynki; użyteczności publicznej; przemysłowy</li> <li>krzyże; figurka przydrożna</li> <li>amentarz z I wojny światowej; tablica pamiątkowa</li> <li>kapliczka; kaplica zabytkowa</li> <li>kapliczki zabytkowe</li> </ul> | <ul style="list-style-type: none"> <li>kościół; cerkiew</li> <li>kościół w dawnej cerkwi: murywany, drewniany</li> <li>kościół zabytkowy drewniany; cerkiew zabytkowa drewniana</li> <li>urnwisko skalne; jaskinia</li> <li>poziomnice; przręcz: szczyt</li> <li>jezioro; zapora wodna</li> <li>rzeka; potok; strumień;</li> <li>źródło; kładka</li> <li>elekrownia wodna</li> <li>zabytek architektury ludowej; izba regionalna; pomnik</li> <li>leśniczówka; stacja GOPR</li> <li>noclegi; agroturystyka</li> <li>schronisko górskie;</li> <li>schronisko sezonowe</li> </ul> | <ul style="list-style-type: none"> <li>kemping; pole namiotowe</li> <li>kapielisko; łożwisko</li> <li>stacja benzynowa; parking</li> <li>ośrodek wodny; przystań wodna</li> <li>szkółka; restauracja</li> <li>wieża GSM; punkt widokowy</li> <li>wyciąg narciarski;</li> <li>orczykowy, krzesełkowy;</li> <li>trasa narciarska zjazdowa</li> <li>szlaki turystyczne piesze PTTK;</li> <li>początek szlaki</li> <li>szlaki dydaktyczne i spacerowe</li> <li>szlaki rowerowe</li> <li>trasy narciarstwa biegowego;</li> <li>inne szlaki</li> <li>szlak komny</li> </ul> |
|--|---|---|

Źródło: Wydawnictwo Karobgram

**Materiał źródłowy do zadania 11.**



**Materiał źródłowy do zadania 16.**

**A**



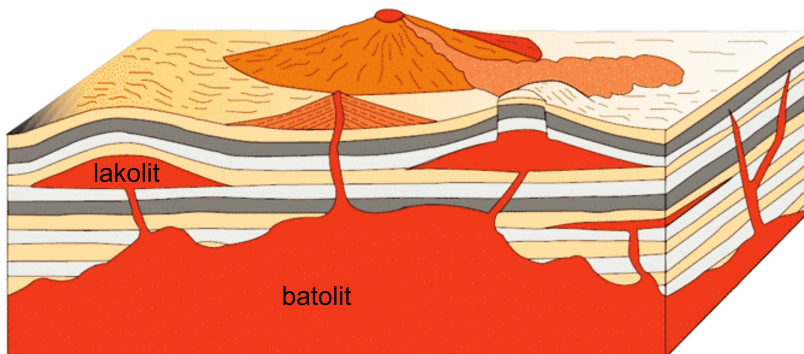
Na podstawie: [www.learning.royalbcmuseum.bc.ca](http://www.learning.royalbcmuseum.bc.ca)

**B**



Na podstawie: [www.wikimedia.org](http://www.wikimedia.org)

Materiał źródłowy do zadania 18.



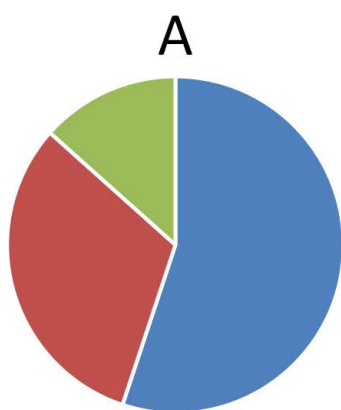
Na podstawie: [www.cografya.sitesi.web.tr](http://www.cografya.sitesi.web.tr)

Materiał źródłowy do zadania 19.

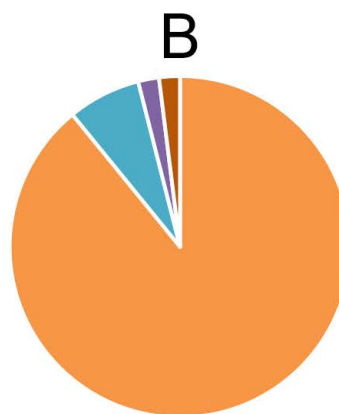


Na podstawie: *Atlas geograficzny*, Warszawa 2002.

**Materiał źródłowy do zadania 25.**



■ Flamandowie ■ Walonowie ■ pozostali



■ Albańczycy ■ Serbowie ■ Bośniacy ■ pozostali

Na podstawie: [www.cia.gov](http://www.cia.gov)

**Materiał źródłowy do zadania 30.**



Na podstawie: [www.pv-tech.org](http://www.pv-tech.org)

**Materiał źródłowy do zadania 38.**

1



2



Na podstawie: [www.zdjecia.biz.pl](http://www.zdjecia.biz.pl); [www.polishtheworld.blogspot.com](http://www.polishtheworld.blogspot.com)